



UNIVERSIDAD AUTÓNOMA DE BAJA CALIFORNIA

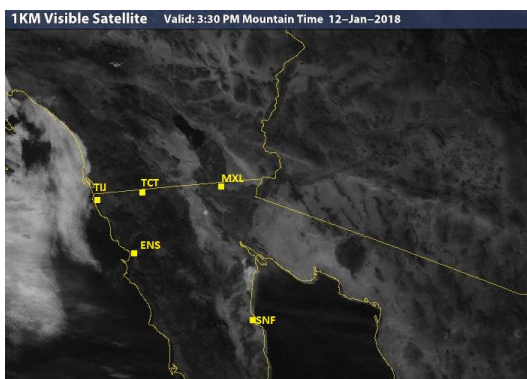


INSTITUTO DE INGENIERÍA

MA-CLIMATOLOGÍA Y METEOROLOGÍA

PRONÓSTICO DEL TIEMPO PARA EL ESTADO DE BAJA CALIFORNIA PARA EL
13 DE ENERO DEL 2018

ANÁLISIS SINÓPTICO:



Persiste sobre la región suroeste de los Estados Unidos, la influencia de un sistema de alta presión que mantiene condiciones estables con cielo mayormente despejado sobre Baja California. Se pronostica que durante el fin de semana, persistan condiciones similares en la mayor parte de la entidad.




Para las próximas 24 horas, sobre la región noreste de Baja California en la zona de desiertos y valles, se esperan temperaturas agradables durante el día, noches frescas con viento variable del noroeste y cielo mayormente despejado. En la zona costera y la región montañosa del noroeste, se prevén nublados parciales en la costa, temperaturas diurnas agradables y viento fresco del noreste.

PRONÓSTICO


MEXICALI: temperatura mínima de 10°C a 12°C (50-53 °F) y temperatura máxima de 25°C a 27°C (77-81 °F). Temperaturas agradables durante el día, noches frescas y cielo mayormente despejado. Se espera viento fresco del noroeste (5-15 km/hr).

Mexicali, B. C.		
Sábado	Domingo	Lunes
		
Max: 26 °C Min: 11 °C Lluvia: 0% HR: 35%	Max: 26 °C Min: 10 °C Lluvia: 0% HR: 35%	Max: 27 °C Min: 10 °C Lluvia: 0% HR: 35%
Viento: 5-15 km/hr	Viento: 5-15 km/hr	Viento: 5-15 km/hr

TECATE: temperatura mínima de 9°C a 11°C (48-52 °F) y temperatura máxima de 23°C a 25°C (73-77 °F). Cielo mayormente despejado con viento fresco del noreste (15-25 km/hr) y temperaturas agradables durante el día.




Tecate, B. C.		
Sábado	Domingo	Lunes
		
Max: 24 °C Min: 10 °C Lluvia: 0% HR: 40%	Max: 25 °C Min: 7 °C Lluvia: 0% HR: 55%	Max: 24 °C Min: 8 °C Lluvia: 0% HR: 60%
Viento: 15-25 km/hr	Viento: 10-20 km/hr	Viento: 10-20 km/hr

TIJUANA: temperatura mínima de 12 °C a 14 °C (53-56 °F) y temperatura máxima de 24 °C a 26°C (74-78 °F). Cielo mayormente despejado con gradual recuperación de temperaturas diurnas y viento moderado del noroeste (10-20 km/hr).

Tijuana, B. C.		
Sábado	Domingo	Lunes
		
Max: 25 °C Min: 13 °C Lluvia: 0% HR: 50%	Max: 23 °C Min: 10 °C Lluvia: 0% HR: 50%	Max: 22 °C Min: 10 °C Lluvia: 0% HR: 60%
Viento: 5-15 km/hr	Viento: 10-20 km/hr	Viento: 10-20 km/hr




ENSENADA: temperatura mínima de 12 °C a 14°C (53-57 °F) y temperatura máxima de 22°C a 24°C (71-76 °F). Viento variable del noreste (10-20 km/hr) con temperaturas diurnas agradables y cielo mayormente despejado.

Ensenada, B. C.

Sábado	Domingo	Lunes
		
Max: 23 °C Min: 13°C Lluvia: 0% HR: 50%	Max: 24 °C Min: 11 °C Lluvia: 0% HR: 50%	Max: 23 °C Min: 11 °C Lluvia: 0% HR: 60%
Viento: 10-20 km/hr	Viento: 5-15 km/hr	Viento: 5-15 km/hr

SAN FELIPE: temperatura mínima de 14 a 16 °C (57-61 °F) y temperatura máxima de 24 °C a 26 °C (74-78 °F). Cielo mayormente despejado y viento variable del noroeste (15-25 km/hr).

San Felipe, B. C.

Sábado	Domingo	Lunes
		
Max: 25 °C Min: 15 °C Lluvia: 0% HR: 40%	Max: 25 °C Min: 13 °C Lluvia: 0% HR: 35%	Max: 23 °C Min: 14 °C Lluvia: 0% HR: 30%
Viento: 15-25 km/hr	Viento: 10-20 km/hr	Viento: 5-15 km/hr

SITIOS WEB DE INTERÉS:

Análisis en superficie (<http://www.wpc.ncep.noaa.gov/sfc/90fbw.jpg>)

Centro Nacional de Huracanes (<http://www.nhc.noaa.gov/?epac>)

Imágenes de satélite (<http://sat.wrh.noaa.gov/satellite/showsat.php?wfo=sgx&area=west&type=vis&size=1>)



Universidad Autónoma de Baja California

Dr. Juan Manuel Ocegueda Hernández
Rector

Dr. Alfonso Vega López
Secretario General

Dr. Ángel Norzagaray Norzagaray
Vicerrector campus Mexicali

M.A.P. Luis Fernando Zamudio Robles
Coordinador de Planeación y Desarrollo Institucional

Dra. Gisela Montero Alpírez
Directora del Instituto de Ingeniería

Dr. Rafael García Cueto
Instituto de Ingeniería

LCA. José Ernesto López Velázquez
Instituto de Ingeniería