



UNIVERSIDAD AUTÓNOMA DE BAJA CALIFORNIA

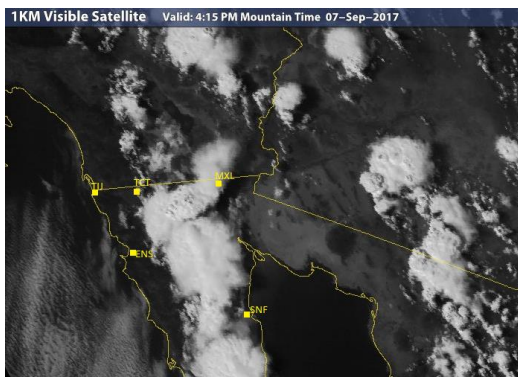


INSTITUTO DE INGENIERÍA

MA-CLIMATOLOGÍA Y METEOROLOGÍA

PRONÓSTICO DEL TIEMPO PARA EL ESTADO DE BAJA CALIFORNIA PARA EL
08 DE SEPTIEMBRE DEL 2017

ANÁLISIS SINÓPTICO:






Se mantiene al suroeste de los Estados Unidos, la influencia de un sistema de baja presión que favorece flujo del este, y transporte de humedad hacia la entidad. Se pronostica que durante las próximas 48 horas, dichas condiciones aumentarán el potencial de lluvias en la región montañosa y noreste del estado.




Para mañana, al **este** de Baja California sobre la zona de desiertos y valles, se pronostican temperaturas cálidas durante el día, probabilidad de nublados parciales y ligero potencial de lluvias vespertinas. En el noroeste del estado, se espera viento moderado del oeste, ambiente húmedo y nublados parciales en la costa.

PRONÓSTICO


MEXICALI: temperatura mínima de 24°C a 26°C (75-78 °F) y temperatura máxima de 36°C a 38°C (97-100 °F). Probabilidad de nublados con potencial de lluvias aisladas y viento moderado del sureste (10-20 km/hr).

Mexicali, B. C.		
Viernes	Sábado	Domingo
		
Max: 37 °C Min: 24 °C Lluvia: 30% HR: 50%	Max: 36 °C Min: 25 °C Lluvia: 20% HR: 45%	Max: 36 °C Min: 25 °C Lluvia: 0% HR: 40%
Viento: 10-20 km/hr	Viento: 5-15 km/hr	Viento: 5-15 km/hr

TECATE: temperatura mínima de 17°C a 19°C (62-65 °F) y temperatura máxima de 29°C a 31°C (84-87 °F). Cielo mayormente despejado y viento variable del oeste (10-20 km/hr).



Tecate, B. C.		
Viernes	Sábado	Domingo
		
Max: 30 °C Min: 18 °C Lluvia: 10% HR: 60%	Max: 30 °C Min: 18 °C Lluvia: 0% HR: 60%	Max: 30 °C Min: 18 °C Lluvia: 0% HR: 50%
Viento: 10-20 km/hr	Viento: 10-20 km/hr	Viento: 10-20 km/hr

TIJUANA: temperatura mínima de 16°C a 18 °C (61-65 °F) y temperatura máxima de 22 °C a 24°C (71-75 °F). Viento variable del noroeste (10-20 km/hr) y cielo mayormente despejado.

Tijuana, B. C.		
Viernes	Sábado	Domingo
		
Max: 24 °C Min: 17 °C Lluvia: 10% HR: 65%	Max: 23 °C Min: 18 °C Lluvia: 0% HR: 60%	Max: 24 °C Min: 18 °C Lluvia: 0% HR: 60%
Viento: 10-20 km/hr	Viento: 10-20 km/hr	Viento: 10-20 km/hr




ENSENADA: temperatura mínima de 18°C a 20°C (62-66 °F) y temperatura máxima de 26°C a 28°C (78-82 °F). Viento variable del oeste (10-20 km/hr) con cielo mayormente despejado y tiempo estable.

Ensenada, B. C.

Viernes	Sábado	Domingo
		
Max: 27 °C Min: 19 °C Lluvia: 0% HR: 70%	Max: 27 °C Min: 20 °C Lluvia: 0% HR: 70%	Max: 28 °C Min: 21 °C Lluvia: 0% HR: 60%
Viento: 10-20 km/hr	Viento: 10-20 km/hr	Viento: 10-20 km/hr

SAN FELIPE: temperatura mínima de 26 a 28°C (78-82 °F) y temperatura máxima de 33 °C a 35°C (91-95 °F). Temperaturas cálidas, viento moderado del sureste (10-20 km/hr) y ligero potencial de lluvias aisladas.

San Felipe, B. C.

Viernes	Sábado	Domingo
		
Max: 34 °C Min: 27 °C Lluvia: 10% HR: 55%	Max: 31 °C Min: 26 °C Lluvia: 10% HR: 60%	Max: 32 °C Min: 26 °C Lluvia: 0% HR: 55%
Viento: 10-20 km/hr	Viento: 10-20 km/hr	Viento: 10-20 km/hr

SITIOS WEB DE INTERÉS:

Análisis en superficie (<http://www.wpc.ncep.noaa.gov/sfc/90fbw.jpg>)

Centro Nacional de Huracanes (<http://www.nhc.noaa.gov/?epac>)

Imágenes de satélite (<http://sat.wrh.noaa.gov/satellite/showsat.php?wfo=sgx&area=west&type=vis&size=1>)



Universidad Autónoma de Baja California

Dr. Juan Manuel Ocegueda Hernández
Rector

Dr. Alfonso Vega López
Secretario General

Dr. Ángel Norzagaray Norzagaray
Vicerrector campus Mexicali

M.A.P. Luis Fernando Zamudio Robles
Coordinador de Planeación y Desarrollo Institucional

Dra. Gisela Montero Alpírez
Directora del Instituto de Ingeniería

Dr. Rafael García Cueto
Instituto de Ingeniería

LCA. José Ernesto López Velázquez
Instituto de Ingeniería